

Boswachterspad Vennenroute

Nederland | Noord-Brabant | Heeze-Leende | 5.26 km (Ongeveer 01:18 u) | Wandelroute 888672



Boswachterspad Vennenroute

Nederland | Noord-Brabant | Heeze-Leende | 5.26 km (Ongeveer 01:18 u) | Wandelroute 888672

'Luister naar de heikikker en speur naar het gentiaanblauwtje'

Erik Schram, boswachter Heeze-Leende

Onder de schilderachtige luchten van de Strabrechtse Heide vind je een eeuwenoud landschap met dierenbewoners in allerlei soorten en maten. Wandel over het boswachterspad in Heeze-Leende en ontmoet de kempische heideschape, het voorbij fladderende gentiaanblauwtje of ontdek het geluid van de heikikker in het voorjaar.







Highlights

- Midden op het plein van De Plaetse ligt een oude bluskuil waar de boeren vroeger water uithaalden.
- In het vroege voorjaar hoor en zie je de heikikker bij de vennen.
- Naast dopheide, struikheide en gagel, groeit op de heide ook de jeneverbes.
- Geniet van het uitzicht over het Waschven.
- Langs de route staat een groep Schotse hooglanders te grazen.

Honden zijn welkom, mits aan de lijn. Het boswachterspad loopt over heide en is onverhard. Route is niet geschikt voor mindervaliden.

Wil je meer weten over dit - door boswachter Erik Schram geselecteerde - boswachterspad? Neem dan eens een kijkje op [deze pagina](#).

Routebeschrijving

#	Beschrijving	Afstand
	Parkeerplaats (Mierlosedijk, 5591TX, Heeze-Leende, Noord-Brabant, Nederland)	0.00 km
	Volg de weg 15 m	0.01 km
	Ga rechtsaf en volg deze weg 25 m	0.04 km
	48 (Rul, 5591TX, Heeze-Leende, Noord-Brabant, Nederland)	0.04 km
	Ga een scherpe bocht linksaf en volg deze weg 134 m	0.17 km
	Volg de weg 39 m	0.21 km
	Houd rechts aan en volg deze weg 38 m	0.25 km
	Houd links aan en volg deze weg 934 m	1.18 km
	Ga rechtsaf en volg deze weg 78 m	1.26 km
	Volg de weg 332 m	1.59 km
	Scheidingsven (5591TZ, Heeze, Noord-Brabant, Nederland)	1.59 km

Bezienswaardigheden

Scheidingsven

5591TZ Heeze

In het vroege voorjaar hoor en zie je de heikikker bij de vennen.

Strabrechtse Heide

Strabrechtse Heide
5731PT Heeze

Naast dopheide, struikheide en gagel, groeit op de heide ook de jeneverbes.

Waschven

Strabrechtse Heide
5731PT Heeze

Bij het Waschven heb je een goed uitzicht op de grazende Schotse hooglanders.

Aangeboden door:

Praktische informatie

Parkeerplaats

Mierlosedijk
5591TX Heeze-Leende

WVV Informatiepunt Heeze Boekhandel Lektura

Jan Deckersstraat 19A
5591 HN Heeze
info@lektura.nl
















heeze

De Laarstukken
5591 Heeze-Leende

Oplaadpunt

Kapelstraat
5591 Heeze-Leende



#	Beschrijving	Afstand
	Volg de weg 647 m	2.24 km
	Strabrechtse Heide (Strabrechtse Heide, 5731PT, Heeze, Noord-Brabant, Nederland)	2.24 km
	Volg de weg 385 m	2.62 km
	54 (Waschven, 5731PT, Heeze-Leende, Noord-Brabant, Nederland)	2.62 km
	Ga linksaf en volg deze weg 64 m	2.69 km
	Waschven (Strabrechtse Heide, 5731PT, Heeze, Noord-Brabant, Nederland)	2.69 km
	Ga een scherpe bocht linksaf en volg deze weg 64 m	2.75 km
	Ga linksaf en volg deze weg 1.6 km	4.37 km
	44 (Strabrechtse Heide - Een kleurrijk landschap, 5591TX, Heeze-Leende, Noord-Brabant, Nederland)	4.37 km
	Volg de weg 6 m	4.38 km
	Ga rechtsaf en volg deze weg 759 m	5.14 km
	Ga rechtsaf en volg deze weg 94 m	5.23 km
	Ga een scherpe bocht rechtsaf en volg deze weg 24 m	5.25 km
	Ga een scherpe bocht linksaf en volg deze weg 4 m	5.26 km
	Parkeerplaats (Mierlosedijk, 5591TX, Heeze-Leende, Noord-Brabant, Nederland)	5.26 km